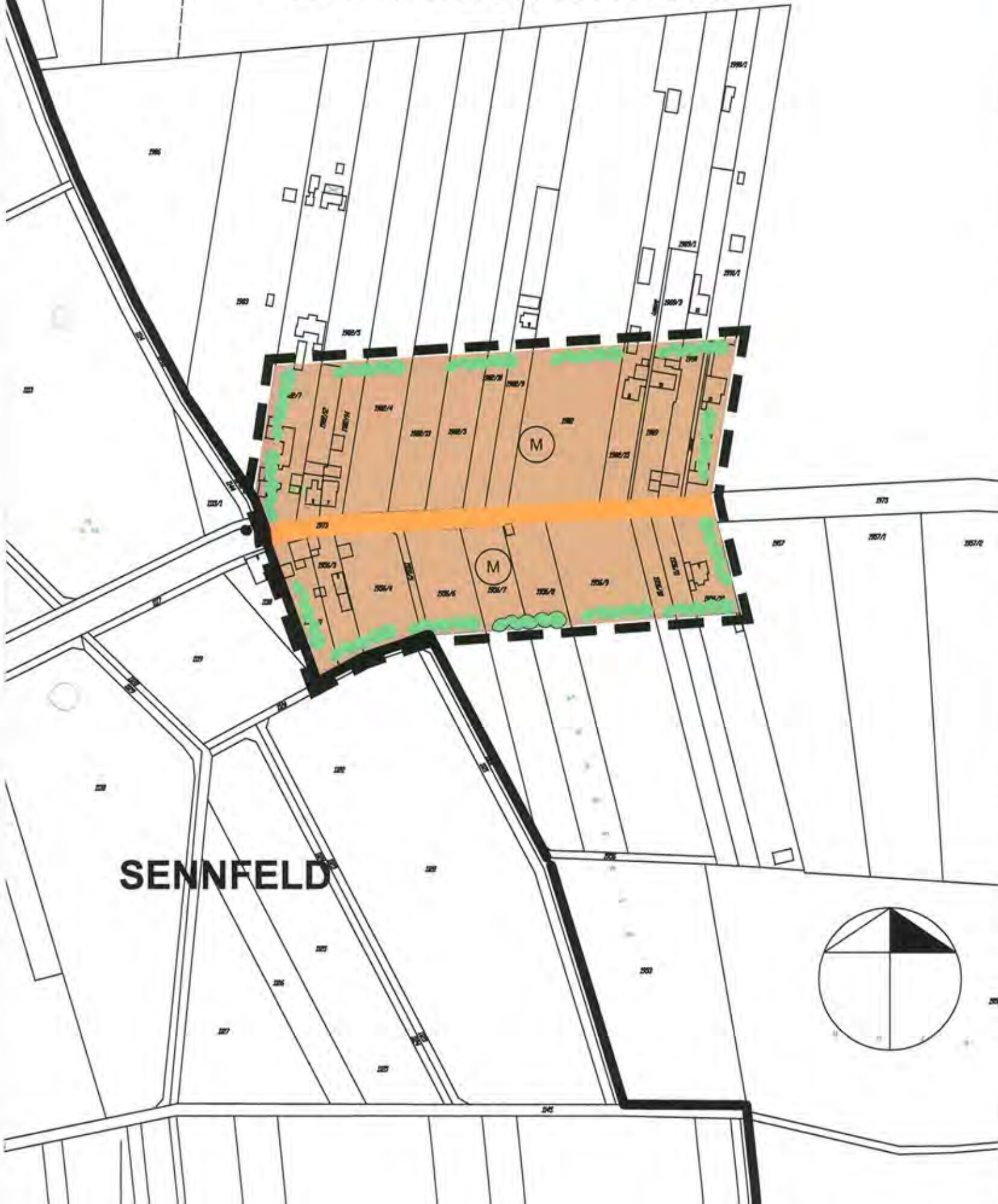






GT Reichelshof



ZEICHENERKLÄRUNG

-  Grenze des Änderungsbereichs des Flächennutzungsplans
-  gemischte Bauflächen
-  Verkehrsfläche
-  Randeingrünung

HINWEISE

-  Gemarkungsgrenze

SENNFELD

VERFAHRENSVERMERKE

A Die Änderung des Flächennutzungsplans wurde vom Gemeinderat am 21. Januar 2003 beschlossen.

B Der Entwurf des Flächennutzungsplans mit Erläuterungsbericht wurde in der Zeit vom 12. Januar 2004 bis 13. Februar 2004 gemäß §3(2) BauGB öffentlich ausgelegt.


Schonungen, den 27. Mai 2004


1. Bürgermeister



C Der Flächennutzungsplan mit Erläuterungsbericht wurde am 11. Mai 2004 vom Gemeinderat beschlossen.

Schonungen, den 27. Mai 2004


1. Bürgermeister



D Vermerk des Landratsamtes


Die 4. Änderung des Flächennutzungsplanes der Gemeinde Schonungen wurde mit Bescheid des Landratsamtes Schweinfurt vom 11.08.2004 Nr. 40.3 - 610/2/2 -174 gemäß § 6 Abs. 1, 2 BauGB genehmigt.

Schweinfurt, 11.08.2004
Landratsamt Schweinfurt
H a h D
Oberregierungsrat



E Die Erteilung der Genehmigung ist ortsüblich am 01.10.2004 bekannt gemacht worden mit dem Hinweis darauf, dass der Flächennutzungsplan mit dem Erläuterungsbericht zu jedermanns Einsicht im Rathaus Schonungen während der allgemeinen Dienststunden bereitgehalten wird. Weiter wurde darauf hingewiesen, dass über den Inhalt auf Verlangen Auskunft gegeben wird. Mit dieser Bekanntmachung ist der Flächennutzungsplan wirksam (§6 Abs. 5 Satz 2 BauGB).

Schonungen, den - 4. OKT. 2004


1. Bürgermeister



GEMEINDE SCHONUNGEN

4. ÄNDERUNG DES FLÄCHENNUTZUNGSPLANES
M.: 1:2500

Bearbeitet durch: peichl + metz, Bergheinfeld
01. Juli 2003/11. Nov. 2003/02. März 2004

