






**ZEICHENERKLÄRUNG**

**A Verbindliche Darstellungen**

-  Grenzen des räumlichen Geltungsbereichs
-  Gewerbliche Bauflächen
-  Ortsrandeingrünung

**B Hinweise**

-  Grundstücksgrenze bestehend

**VERFAHRENSVERMERKE**

A Die Aufstellung des Änderungsplans wurde vom Gemeinderat am 14. JULI 2015 beschlossen.  
Der Aufstellungsbeschluss wurde ortsüblich am 21. AUG. 2015 bekannt gemacht.

B Der Entwurf des Änderungsplans mit Begründung wurde gemäß § 3 Abs. 2 BauGB in der Zeit vom 29. MRZ. 2016 bis 29. APR. 2016 öffentlich ausgelegt.

Gochsheim, den 13. JULI 2016



Fleischer  
1. Bürgermeisterin

C Der Änderungsplan mit Begründung wurde vom Gemeinderat am 22. JUNI 2016 beschlossen.

Gochsheim, den 13. JULI 2016



Fleischer  
1. Bürgermeisterin

**D Genehmigungsvermerk**

Die 9. Änderung des Flächennutzungsplanes der Gemeinde Gochsheim wurde mit Bescheid des Landratsamtes Schweinfurt vom 07.09.2016 Nr. 40.3 - 610/2/2 - 135 gemäß § 6 Abs. 1, 2 BauGB genehmigt.

Schweinfurt, 07.09.2016  
Landratsamt Schweinfurt

Christian Frank  
Abteilungsleiter Umwelt und Bau



E Die Erteilung der Genehmigung ist am 30. SEP. 2016 ortsüblich durch Veröffentlichung im gemeindlichen Amtsblatt bekannt gemacht worden mit dem Hinweis darauf, dass der Änderungsplan mit Begründung zu jedermanns Einsicht im Rathaus der Gemeinde Gochsheim während der allgemeinen Dienststunden bereitgehalten wird. Weiter wurde darauf hingewiesen dass über den Inhalt auf Verlangen Auskunft erteilt wird. Mit der Bekanntmachung der Genehmigung ist der Änderungsplan wirksam geworden (§ 6 Abs. 5 Satz 2 BauGB).

Gochsheim, den 05. OKT. 2016



Fleischer  
1. Bürgermeisterin

**GEMEINDE GOCHSHEIM**

**GEMEINDETEIL GOCHSHEIM**

9. ÄNDERUNG DES FLÄCHENNUTZUNGSPLANS M = 1:5.000

Bearbeitet durch: **peichl ortspanung**, Bergheimfeld  
19. Oktober 2015/11. März 2016