
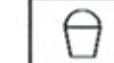












- Legende**
-  Wohnbauflächen
gem. § 1 Abs. 1 Nr. 1 BauNVO
 -  Gemischte Bauflächen
gem. § 1 Abs. 1 Nr. 2 BauNVO
 -  Randbegrenzung von Bauflächen
 -  Umgrenzung von Flächen für den
Gemeinbedarf
 -  Umgrenzung von Flächen für Maß-
nahmen zum Schutz, zur Pflege
und zur Entwicklung von Boden,
Natur und Landschaft
gem. § 5 Abs. 2 Nr. 10 BauGB
 -  Grünfläche gem. § 5 Abs. 2 Nr. 5 BauGB

-  Grünanlage
-  Spielplatz
-  Sportplatz
-  Naturdenkmal
-  Verkehrsfläche besonderer Zweckbestimmung als Parkplatz
-  Grill- und Feuerplatz
-  Anbauverbotszone gem. Art. 23 BayStWG
-  Bodendenkmal
-  unterirdische Versorgungsleitung
-  Umfahrschleife
-  Änderungsnummern
-  Nicht mehr gültige Nummerierung
früherer Flächennutzungsplan-
änderung

Gerolzhofen, 28.03.2003
 Geändert und ergänzt: 03.09.2003
 Ergänz.: 31.10.2003

Architektur- und Ingenieurbüro
E s g e n W e i m a n n
 Inh. M. Eng. Dipl.-Ing. Ingrid Krammer
 Julius-Echter-Str. 15c
 97447 Gerolzhofen



Bearbeitet:

 M. Eng. Dipl.-Ing. Ingrid Krammer

GEMEINDE DINGOLSHAUSEN
 GT BISCHWIND UND GT DINGOLSHAUSEN

LKR SCHWENFURT
 3. ÄNDERUNG

FLÄCHENNUTZUNGSPLAN
 M = 1 : 5000

- Verfahrensvermerke**
1. Der Gemeinderat hat in der Sitzung vom 31.03.2003 die Änderung des Flächennutzungsplanes beschlossen. Der Inhalt dieses Beschlusses wurde am 01.08.2003 ortsüblich bekanntgemacht.
 2. Die Bürgerbeteiligung gemäß § 3 Abs. 1 BauGB mit öffentlicher Darlegung und Anhörung für den Entwurf der Änderung des Flächennutzungsplanes in der Fassung vom 28.03.2003 hat in der Zeit vom 04.08.2003 bis 22.08.2003 stattgefunden.
 3. Der Entwurf der Änderung des Flächennutzungsplanes in der Fassung vom 03.09.2003 wurde mit dem Erläuterungsbericht gemäß § 3 Abs. 2 BauGB in der Zeit vom 02.10.2003 bis 03.11.2003 öffentlich ausgestellt.
 4. Die Gemeinde Dingolshausen hat mit Beschluß des Gemeinderates vom 03.11.2003 die 3. Änderung des Flächennutzungsplanes gemäß § 5 BauGB in der Fassung vom 31.10.2003 festgestellt.
 5. Die Erteilung der Genehmigung der Änderung des Flächennutzungsplanes wurde am 20.02.2004 gemäß § 5 Abs. 5 BauGB ortsüblich bekanntgemacht. Die Änderung des Flächennutzungsplanes ist damit seit dem 20.02.2004 wirksam. Die Änderung des Flächennutzungsplanes mit Erläuterungsbericht wird zu jedermanns Einsicht während der allgemeinen Dienststunden in der Verwaltungsgemeinschaft Gerolzhofen bereitgehalten. Jedermann kann über den Inhalt Auskunft verlangen.
- Dingolshausen, den 28.02.2004
 GEMEINDE DINGOLSHAUSEN

 Zochmann, 1. Bürgermeister
- Die 3. Änderung des Flächennutzungsplanes der Gemeinde Dingolshausen wurde mit Beschluß des Landratsamtes Schweinfurt vom 10.02.2004 Nr. 40.3 - 619/2/2 - 122 gemäß § 4 Abs. 1, 2 BauGB genehmigt.
- Schweinfurt, 10.02.2004
 Landrat Schweinfurt

 Hahn, Oberbürgermeister