






GEMEINDE
 ABERSFELD
 BEBAUUNGSPLAN
 'UNTERNDORF'
 M 1:1000

- LEGENDE
- ALTER BESTAND 
 - ERDGESCH. BEBAUUNG MIT AUSGEB. DACHGESCH. 
 - VORGARTENLINIE 
 - VORD. BAHNLINE BEBAUUNGSGRENZE 
 - RÜCKWÄRTIGE BAHNLINE BEBAUUNGSGRENZE 

DIE GEMEINDE: *Stadtm. Jäger.*
 DER ARCHITECT: *W. Eschenlohr*
 DIPLING. WOLF ESCHENLOHR
 ARCHITECT
 WÜRZBURG, TROLTSCHESTR. 13

WÜRZBURG, NOV. 1957



Einverstanden
 (vorbehaltlich der beabsichtigten Bebauung)
 Würzburg, den 10.2. 1958
 Ortsplanungsstelle
 für Unterfranken
 i.V.
Müller

M. = 1:1000

Sonderkarte aus NW. 93 - 37 c + d

Vermessungspunkt Würzburg