

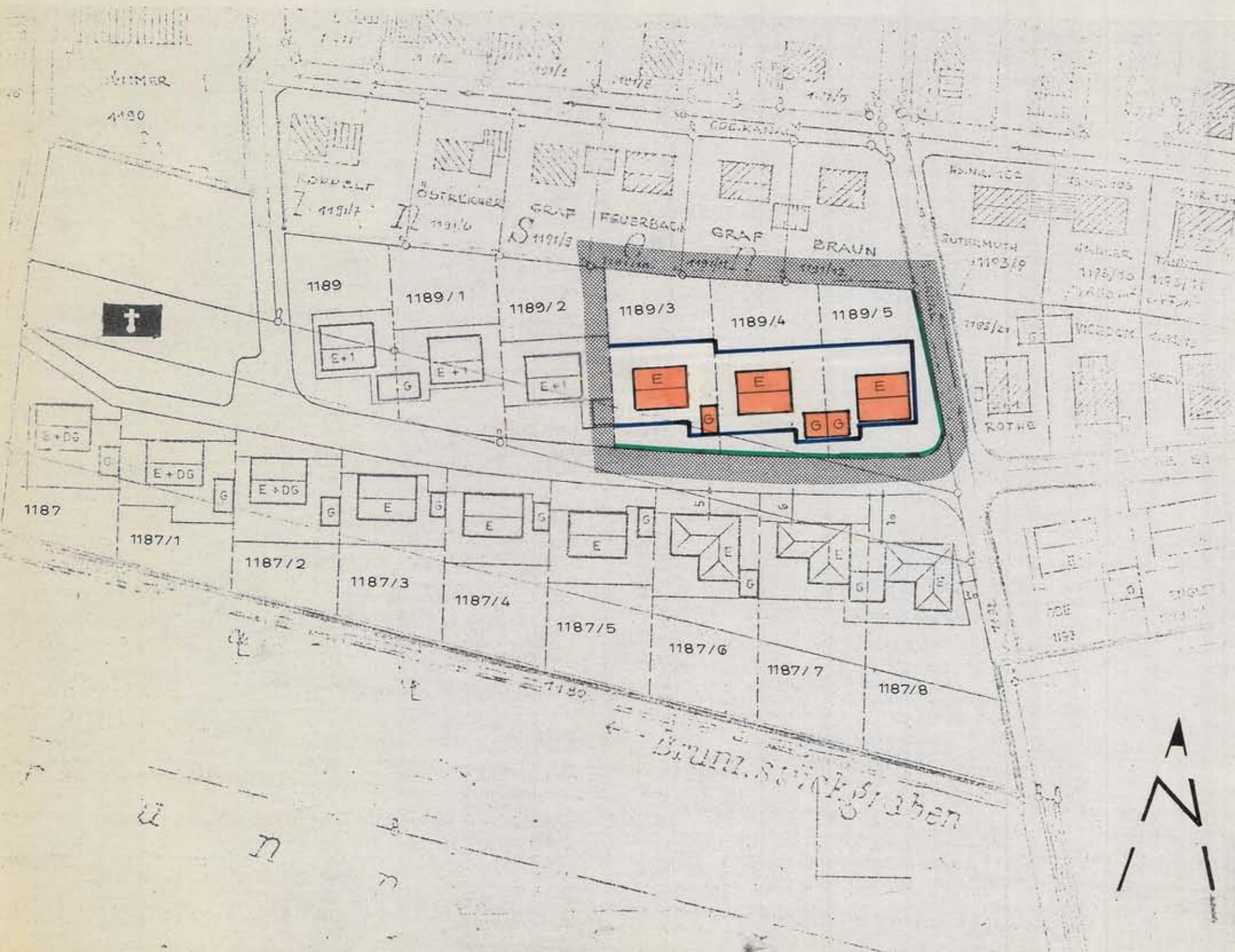


ZEICHENERKLÄRUNG:

-  BAUGRENZE
-  STRASSENBEGRENZUNGSLINIE

FESTSETZUNGEN, ZEICHENERKLÄRUNGEN UND HINWEISE DES GÜLTIGEN BEBAUUNGSPLANES VOM 3.1.1965 GELTEN WEITER - FALLS HIER NICHT ABGEÄNDERT.



# ÄNDERUNG


DES RECHTSKRÄFTIGEN BEBAUUNGSPLANES "BINSENFLECKEN" VOM 3.1.1965 DER GEMEINDE KOLITZHEIM, ORTSTEIL

## Z E I L I T Z H E I M


M = 1 : 1000

BETROFFENE FL NRN. 1189/3, 1189/4, 1189/5


FESTSETZUNG

-  ZULÄSSIG ERDGESCHÖSSIGES WOHNHAUS, DACHNEIGUNG 28-35° SATTELDACH, WINKELFORM WAHLWEISE
-  GRENZE DES GELTUNGSBEREICHES DER BEBAUUNGSPLANÄNDERUNG

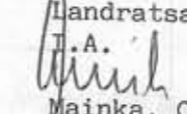
DER ÄNDERUNGSENTWURF DES BEBAUUNGSPLANES WURDE MIT DER BEGRÜNDUNG GEMÄSS § 2 ABS 6 BBAUG. VOM 19.11.79 BIS 19.12.79 IN **Kolitzheim, Rathaus** ÖFFENTLICH AUSGELEGT

KOLITZHEIM, DEN **21.12.79**  
  
 (1 BÜRGERMEISTER)

DIE GEMEINDE KOLITZHEIM HAT MIT BESCHLUSS DES GEMEINDE-RATES VOM **4.3.1980** DIE ÄNDERUNG DES BEBAUUNGSPLANES GEMÄSS § 10 BBAUG ALS SATZUNG BESCHLOSSEN

KOLITZHEIM, DEN **5.3.1980**  
  
 (1 BÜRGERMEISTER)

Die Bebauungsplanänderung ist gem. § 11 BBauG mit Bescheid des Landratsamtes Schweinfurt vom 21.09.1981, 610 - 12/8 genehmigt worden.

Schweinfurt, 21.09.1981  
 Landratsamt  
  
 Mainka, ORR

DIE GENEHMIGTE ÄNDERUNG DES BEBAUUNGSPLANES WURDE MIT BEGRÜNDUNG ~~xxxx~~ ab ~~xxxx~~ **2.10.81** IN Kolitzheim (Rathaus) GEMÄSS § 12 SATZ 1 BBAUG ÖFFENTLICH AUSGELEGT. DIE GENEHMIGUNG UND DIE AUSLEGUNG SIND AM **2.10.81** ORTSÜBLICH DURCH Gemeinndl., **Amtsblatt** BEKANTT GEMACHT WORDEN. DIE ÄNDERUNG DES BEBAUUNGSPLANES IST DAMIT RECHTSKRÄFTIG

KOLITZHEIM, DEN **5.10.1981**  
  
 (1 BÜRGERMEISTER)

ZEILITZHEIM, 28.9.1979  
**Kolitzheim 23.1.80**  
  
 (ENTWURFSVERFASSER)  
**HERBERT TREUTLEIN**  
 Staatl. gepr. Hochbautechniker  
 Zeilitzheim 195  
 8721 KOLITZHEIM 1  
 Telefon (09381) 2773

Gemeinde Kolitzheim  
 Ver.-Amt  
 Kolitzheim, den 23.1.1980  
 Datum gültig gemäß Art. 1

