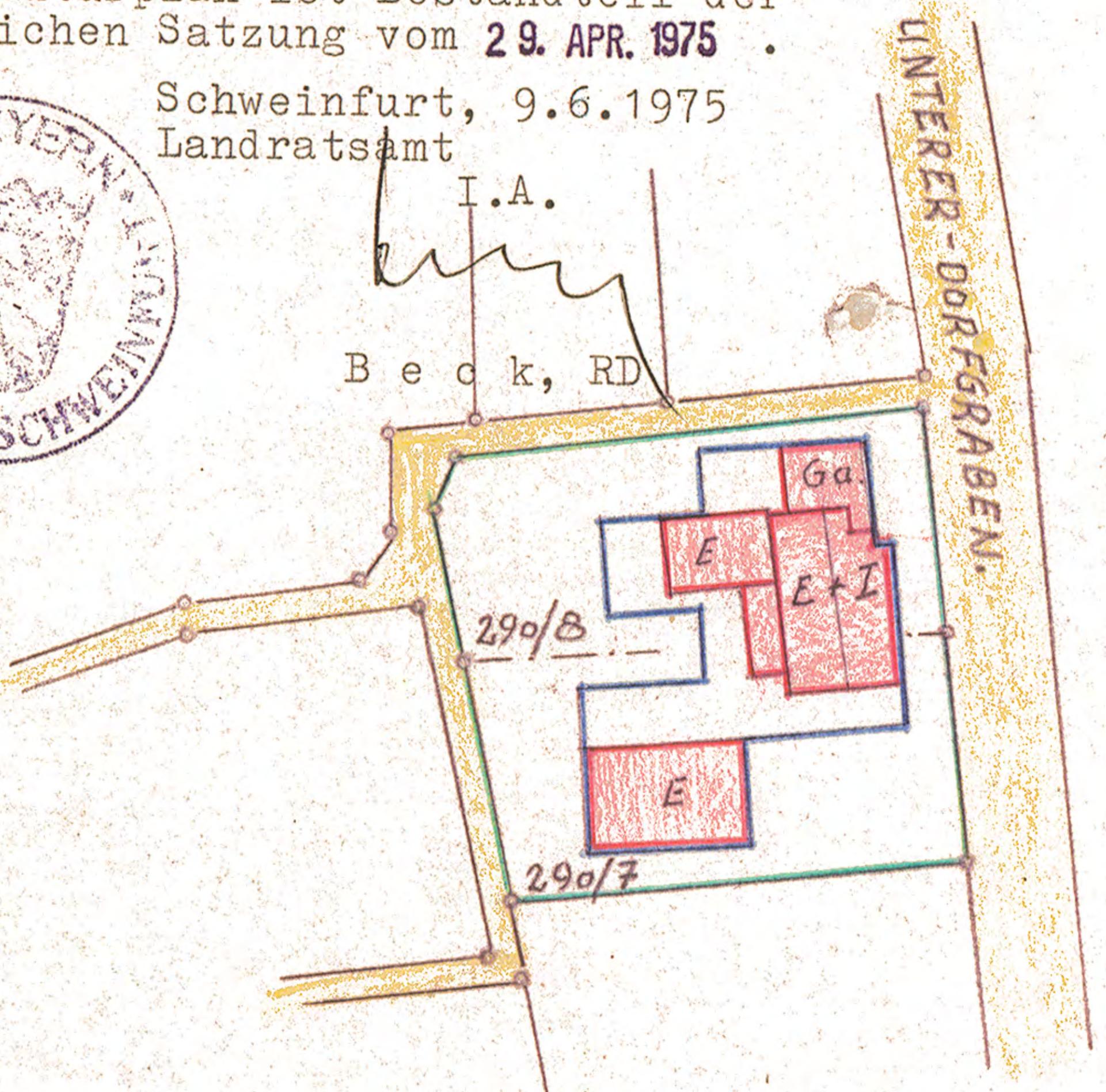



1. TEKTUR
ZUM BEBAUUNGSPLAN
IN GRAFENRHEINFELD, ~~UNTERER DORFGRABEN~~ West
FLURST.-NR. 290/7 + 290/8.

M. A: Aooo.

Dieser Tekturplan ist Bestandteil der
 gemeindlichen Satzung vom **29. APR. 1975**.

Schweinfurt, 9.6.1975
 Landratsamt



Die Bebauungsplanänderung wurde
 am 20. Juni 1975 bekanntgemacht.
 Grafenrheinfeld, den 20.6.1975

[Signature]
 (Knaup) 2. Bürgermeister

NACHBARN: **PLANFERTIGER:** **GEMEINDERAT:**

Milf. Jauer
Rosee Weder

Wickum

[Signature]
 2. Bürgermeister

Brunt en b. ael.
Wahlmst. J. H.R.

SCHWEINFURT 20.4.75.
 Raßdörferstr. 4

**Satzung zur Änderung der Satzung über den Bebauungsplan der
 Gemeinde Grafenrheinfeld für das Baugebiet "West"**

Die Gemeinde Grafenrheinfeld erläßt aufgrund §§ 8 bis 13 des
 Bundesbaugesetzes (BBauG) vom 23.6.1960 (BGBl. I S. 341) in
 Verbindung mit Art. 23 der Gemeindeordnung für den Freistaat
 Bayern (GO) i. d. F. der Bekanntmachung vom 5.12.1973 (GVBl.
 S. 599) folgende mit Schreiben des Landratsamtes Schweinfurt
 vom Nr. genehmigte

S a t z u n g


§ 1

Der Bebauungsplan der Gemeinde Grafenrheinfeld für das Bau-
 gebiet "West" vom 14.12.1971 (Bestandteil der Satzung vom
 28.1.1973 Grafenrheinfelder Rundschau Nr. 4/1973) wird wie
 folgt geändert:

Für die Bebauung der Grundstücke Fl. Nr. 290/7 und 290/8 ist
 das Tekturblatt vom 28.4.1975 maßgebend. Es ist Bestandteil
 dieser Satzung.

§ 2

Diese Satzung tritt mit ihrer ortsüblichen Bekanntmachung
 in Kraft.



Grafenrheinfeld, den **29. APR. 1975**

[Signature]
 2. Bürgermeister