







ERKLÄRUNG DER PLANZEICHEN

-  GRENZE DES ÄNDERUNGSBEREICHES
-  SONDERGEBIET (VERSORGUNGSFLÄCHE § 9 BBAUG)
-  ORTSVERMITTLUNGSSTELLE (GEPLANT)
-  BAUGRENZE
-  AUFZUHEBENDE BAUGRENZE
- I ZAHLE DER VOLLGESCHOSSE (HÖCHSTGRENZE)
- SD SATELDACH 32°
-  ST STELLPLÄTZE
- 0.4 GRUNDFLÄCHENZAHL
- 05 GESCHOSSFLÄCHENZAHL

"IM ÜBRIGEN BESITZEN DIE FESTSETZUNGEN DES RECHTSVERBINDLICHEN GESAMTBEBAUUNGSPLANES DER GEMEINDE BERGRHEINFELD WEITERHIN GÜLTIGKEIT"

17. ÄNDERUNG DES BEBAUUNGSPLANES BERGRHEINFELD

GEMARK. BERGRHEINFELD FL.-NR. 494/2+510
LAGEPLAN M.1:1000

29 JUNI
NÜRNBERG AM APRIL 1984
OBERPOSTDIREKTION I.A.



[Signature]

1. Bürgermeister



[Signature]

POSTOBERRAT DIPL.-ING.
SEIDEL BITNER